

ДЕРЖАВНА СЛУЖБА УКРАЇНИ З ПИТАНЬ ГЕОДЕЗІЇ,
КАРТОГРАФІЇ ТА КАДАСТРУ

ГОЛОВНЕ УПРАВЛІННЯ ДЕРЖГЕОКАДАСТРУ У ЗАКАРПАТСЬКІЙ ОБЛАСТІ


АЛЬБОМ-АТЛАС

з резервування земельних ділянок для учасників антитерористичної операції на території Виноградівського району (станом на 10 жовтня 2017 року)

2018


Вилоцька селищна рада



 - зарезервована земельна ділянка площею 23,5544 га, для ведення особистого селянського господарства


Вилоцька селищна рада



 - зарезервована земельна ділянка площею 20,8589 га, для ведення особистого селянського господарства

Боржавська сільська рада



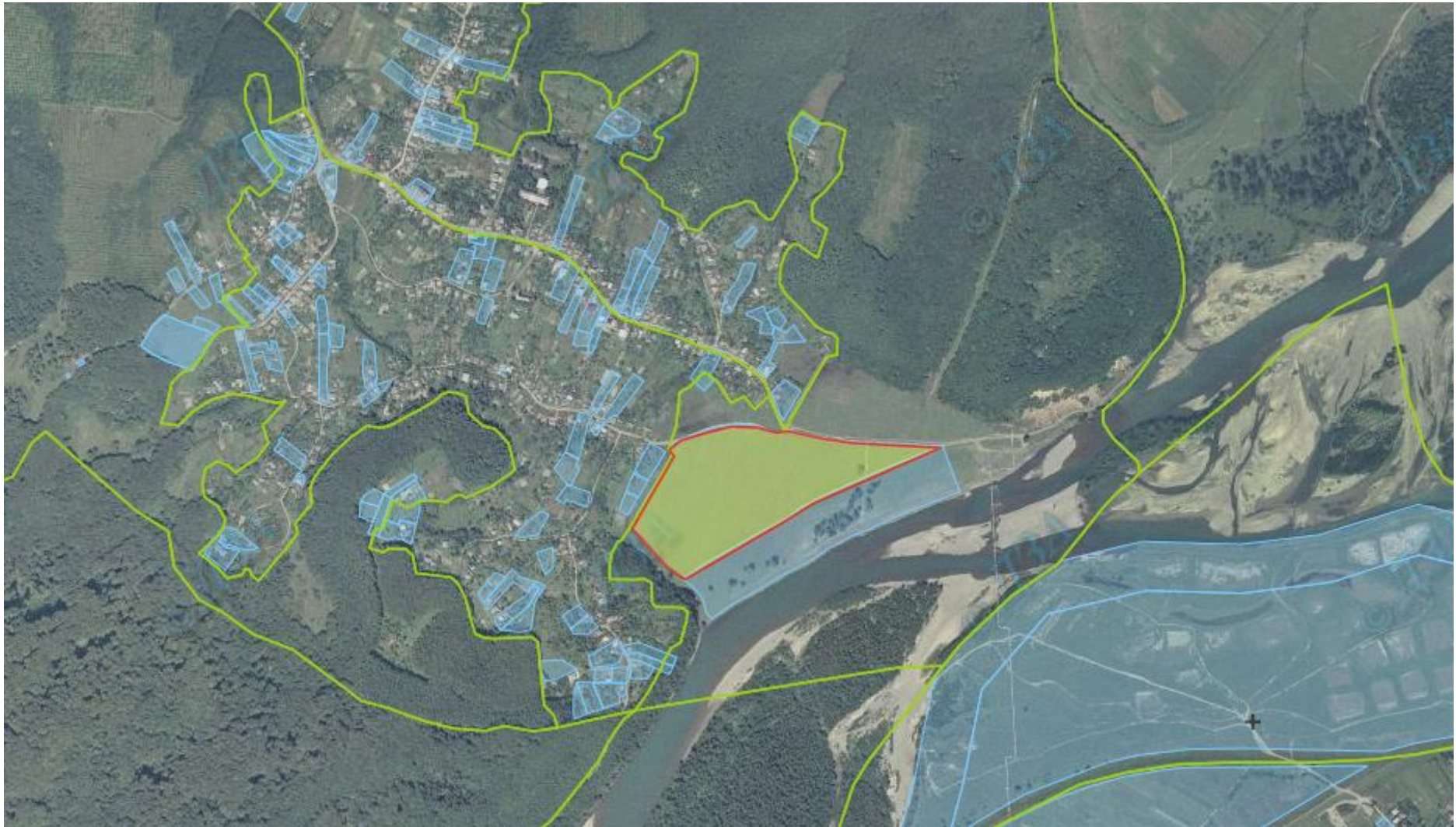
 - зарезервована земельна ділянка площею 62,3535 га, для ведення особистого селянського господарства


Боржавська сільська рада



- зарезервована земельна ділянка площею 11,0744 для ведення індивідуального садівництва


Малокопанська сільська рада



-  - зарезервована земельна ділянка площею 7,1826 га, для ведення особистого селянського господарства


Вербовецька сільська рада



 - зарезервована земельна ділянка площею 42,2024 га, для ведення особистого селянського господарства


Хижанська сільська рада



 - зарезервована земельна ділянка площею 2,2 га, для ведення особистого селянського господарства


Хижанська сільська рада



 - зарезервована земельна ділянка площею 3,9 га, для ведення особистого селянського господарства

Неветленфолівська сільська рада



 - зарезервована земельна ділянка площею 24,01 га, для ведення особистого селянського господарства

Шаланківська сільська рада



- зарезервована земельна ділянка площею 14,000 га, для ведення особистого селянського господарства