



ДЕРЖАВНА СЛУЖБА УКРАЇНИ З ПИТАНЬ ГЕОДЕЗІЇ,  
КАРТОГРАФІЇ ТА КАДАСТРУ

ГОЛОВНЕ УПРАВЛІННЯ ДЕРЖГЕОКАДАСТРУ У ЗАКАРПАТСЬКІЙ ОБЛАСТІ

**АЛЬБОМ-АТЛАС**

**з резервування земельних ділянок для учасників антитерористичної операції на території Перечинського району**

**Тур'є-Бистрянська сільська рада**

## Тур'є-Бистрянська сільська рада

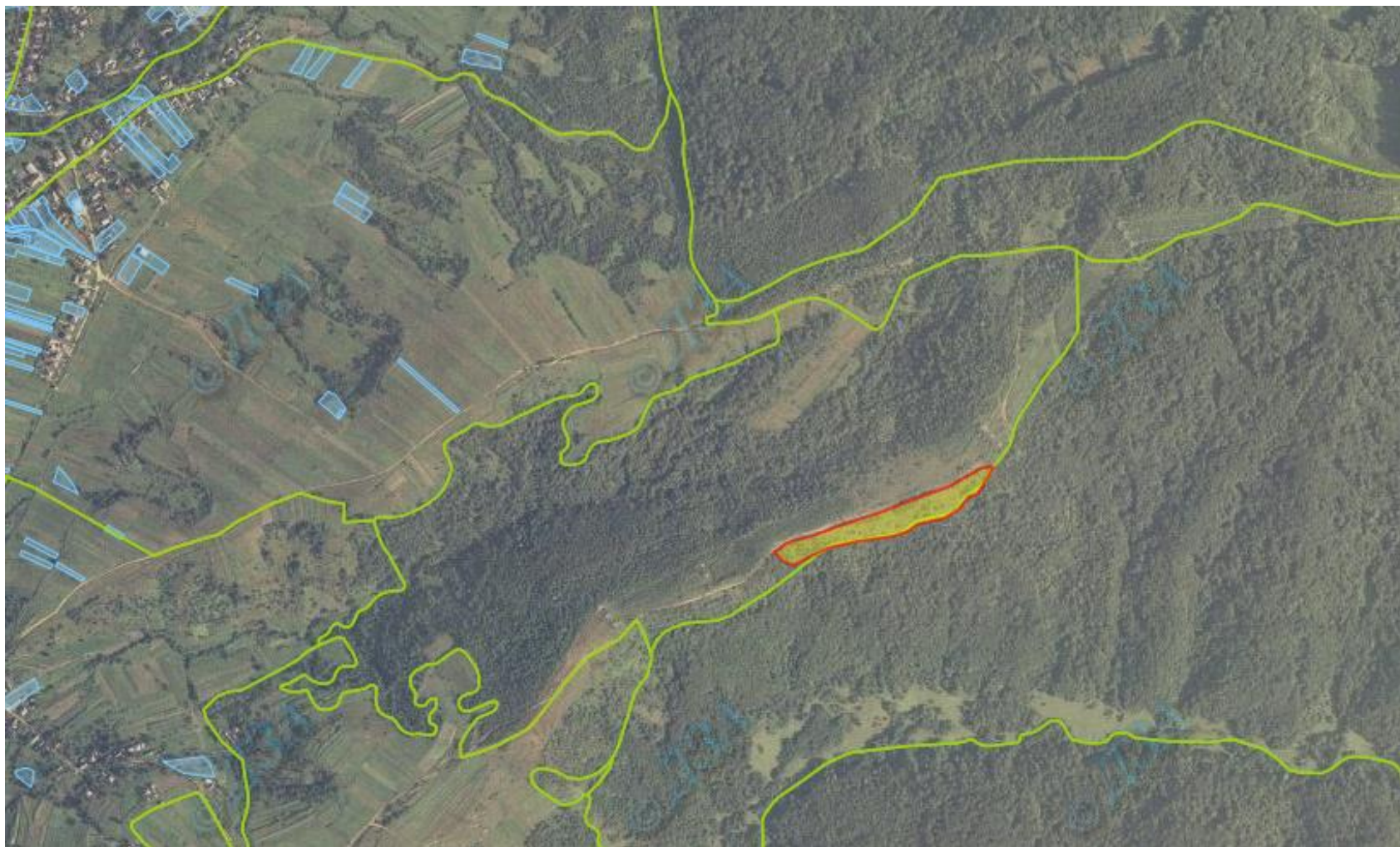


- зарезервована земельна ділянка

**Тур'є-Полянська сільська рада**



## Тур'є-Полянська сільська рада



- зарезервована земельна ділянка

**Порошківська сільська рада**



## Порошківська сільська рада

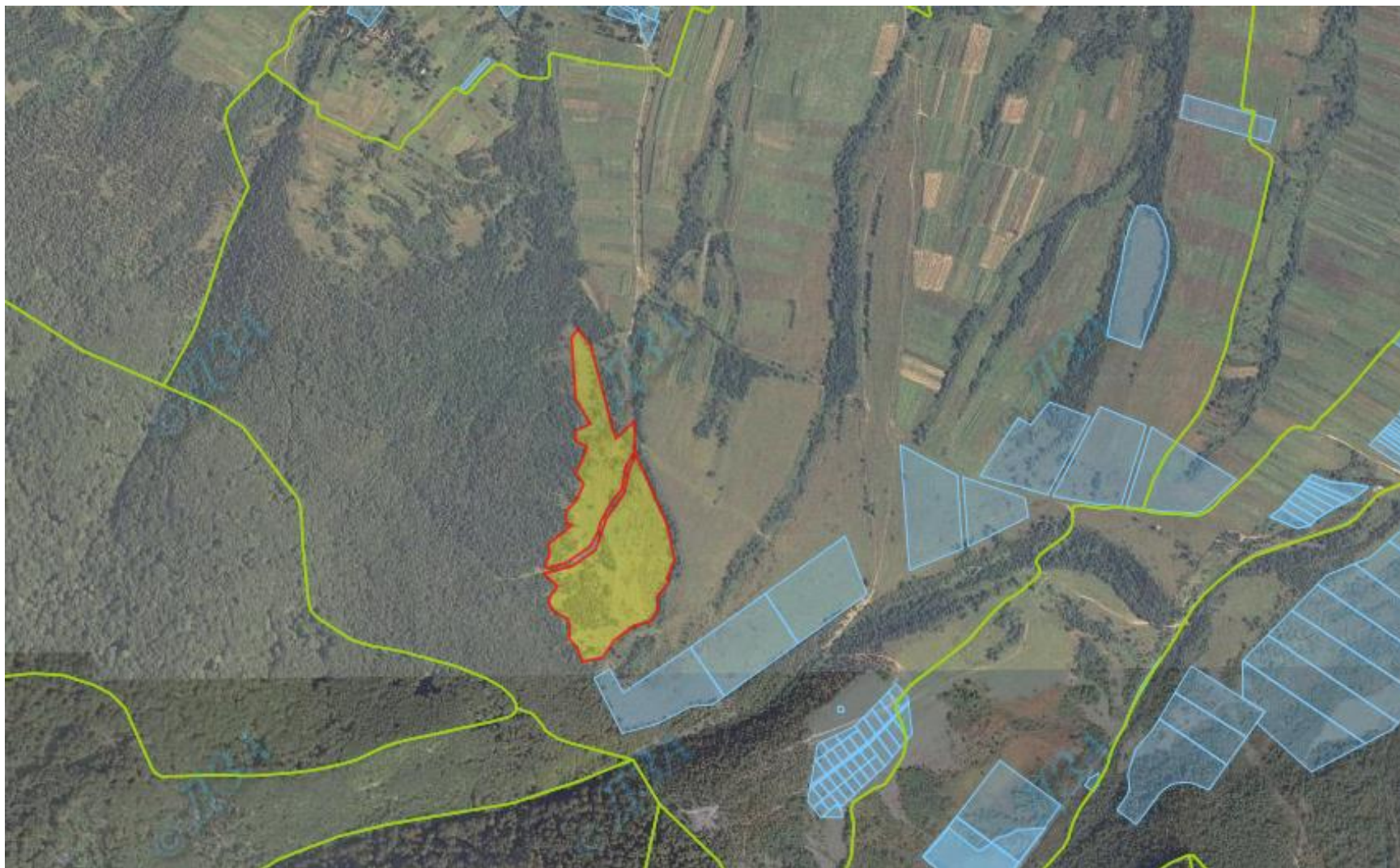


- зарезервована земельна ділянка

**Тур'є-Пасічанська сільська рада**



## Тур'є-Пасічанська сільська рада



- зарезервована земельна ділянка

**Турицька сільська рада**



## Турицька сільська рада

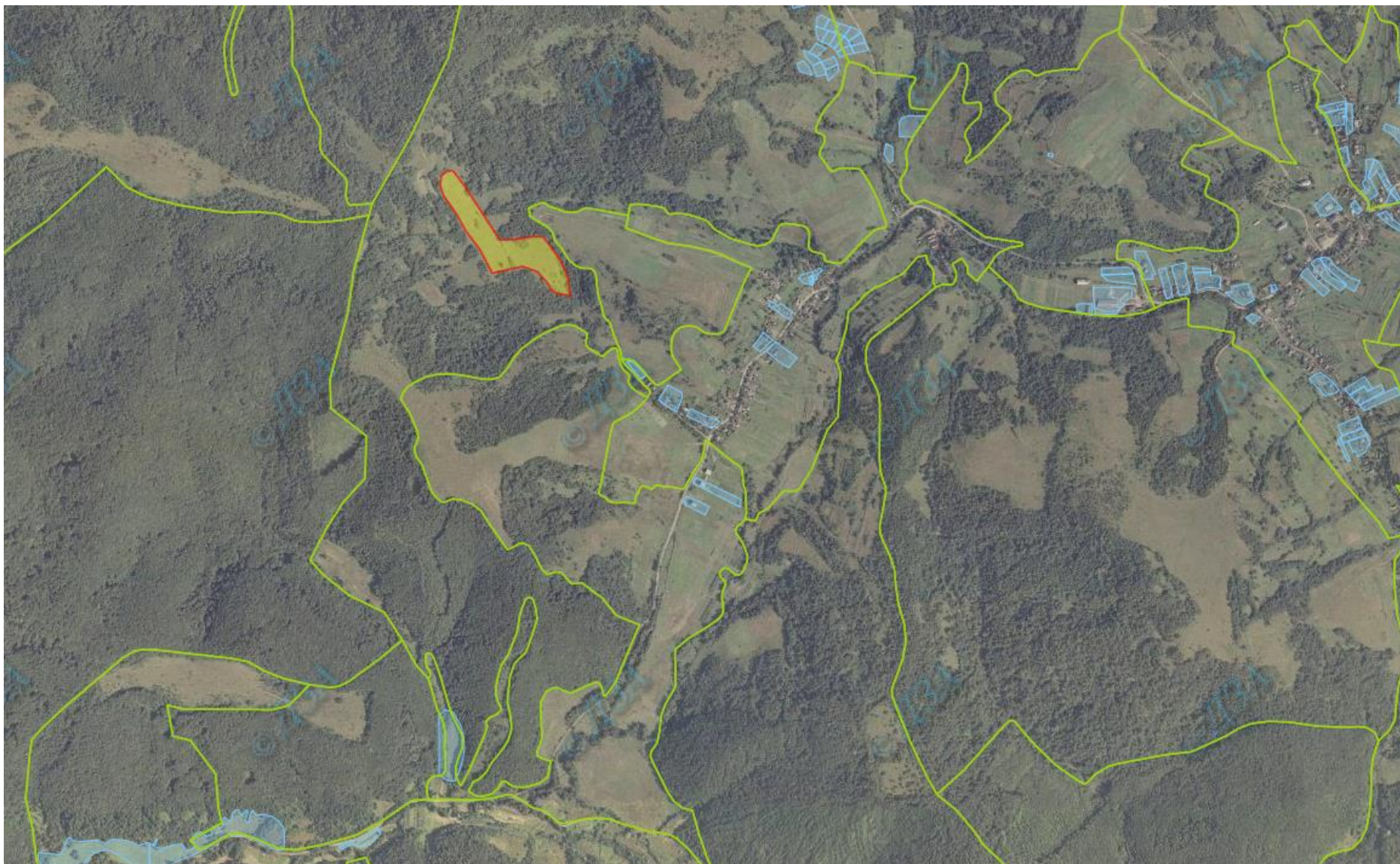


- зарезервована земельна ділянка

**Сімерківська сільська рада**



## Сімерківська сільська рада



- зарезервована земельна ділянка



**Новоселицька сільська рада**

## Новоселицька сільська рада

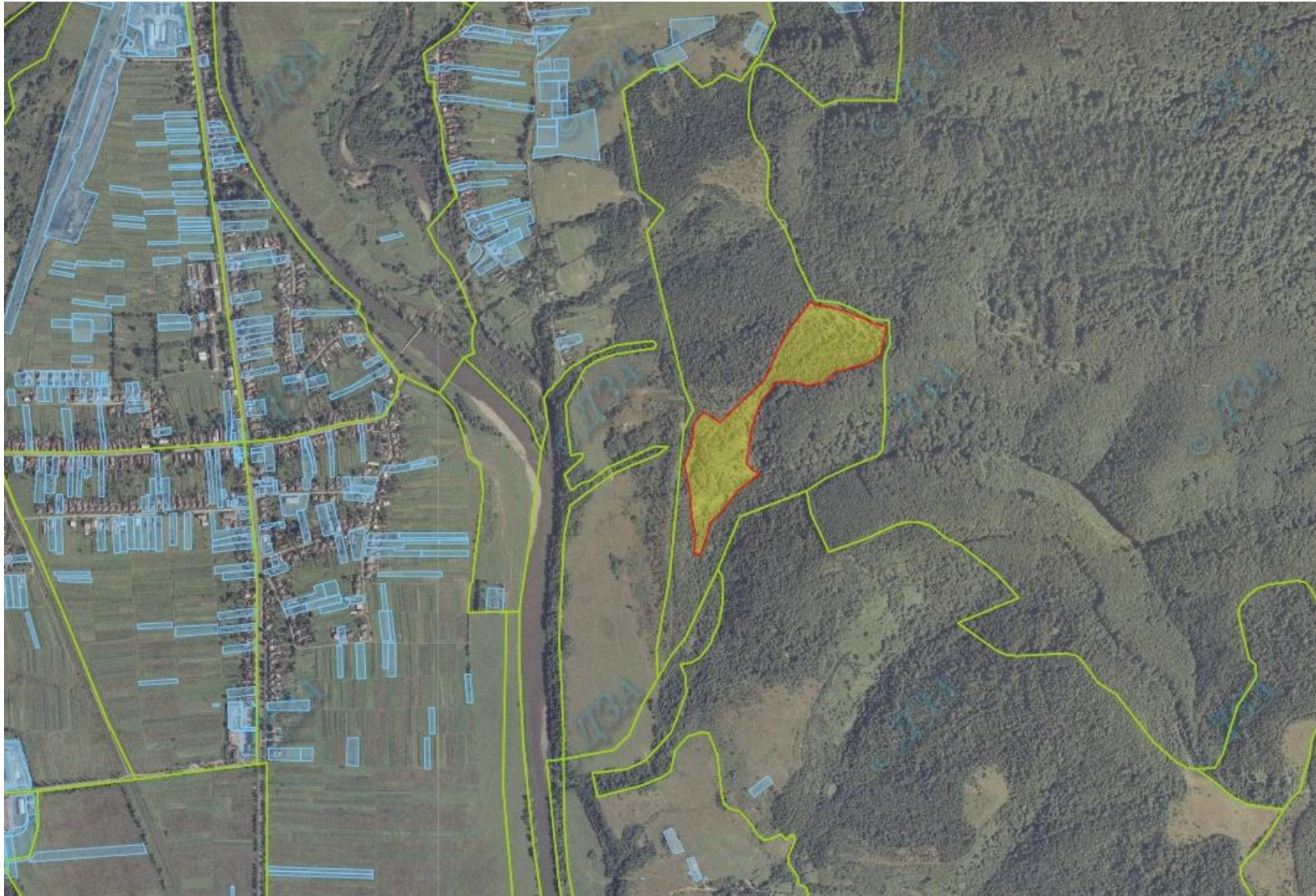


- зарезервована земельна ділянка

**Дубриницька сільська рада**



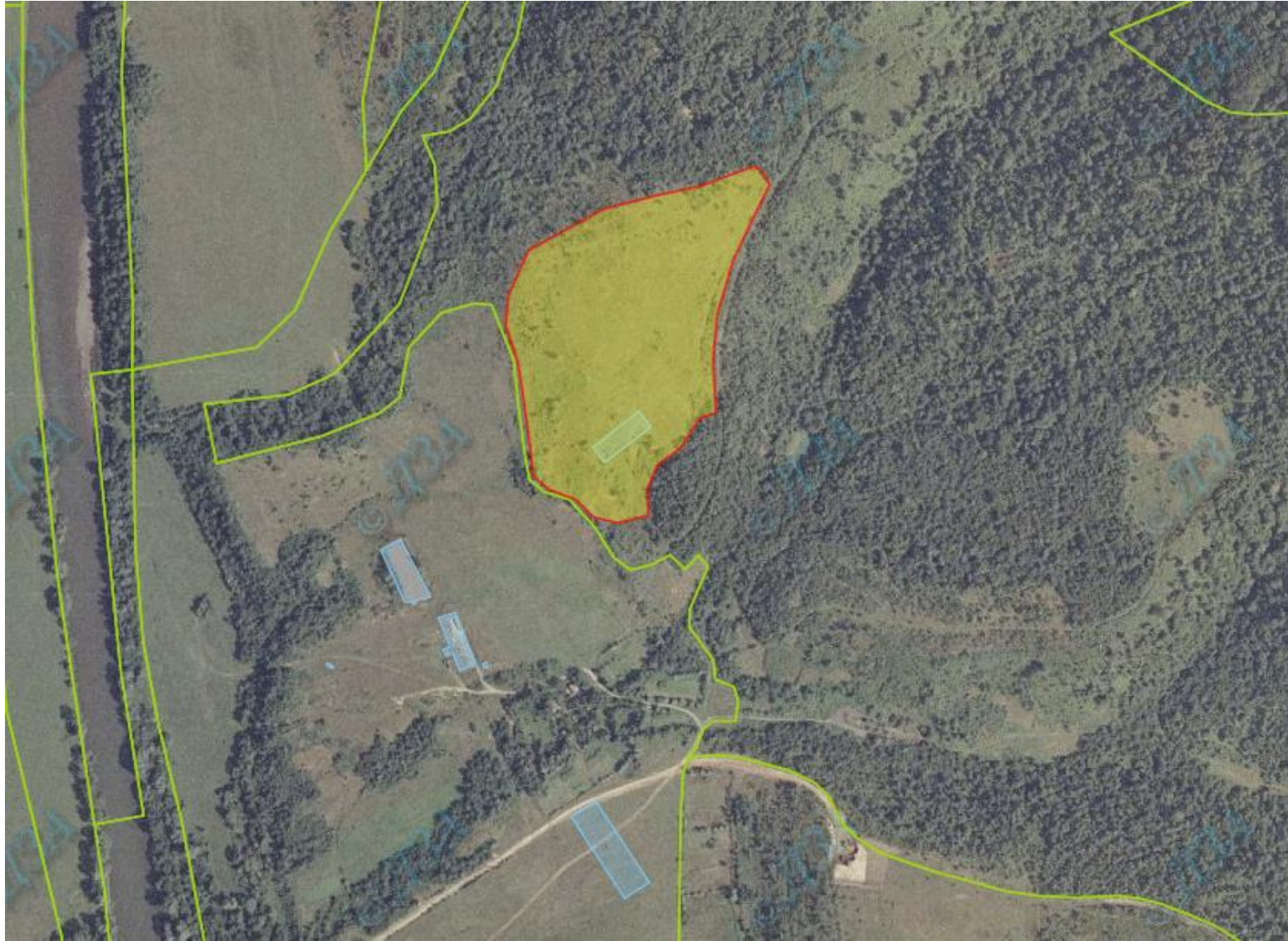
## Дубриницька сільська рада



- зарезервована земельна ділянка

**Зарічівська сільська рада**



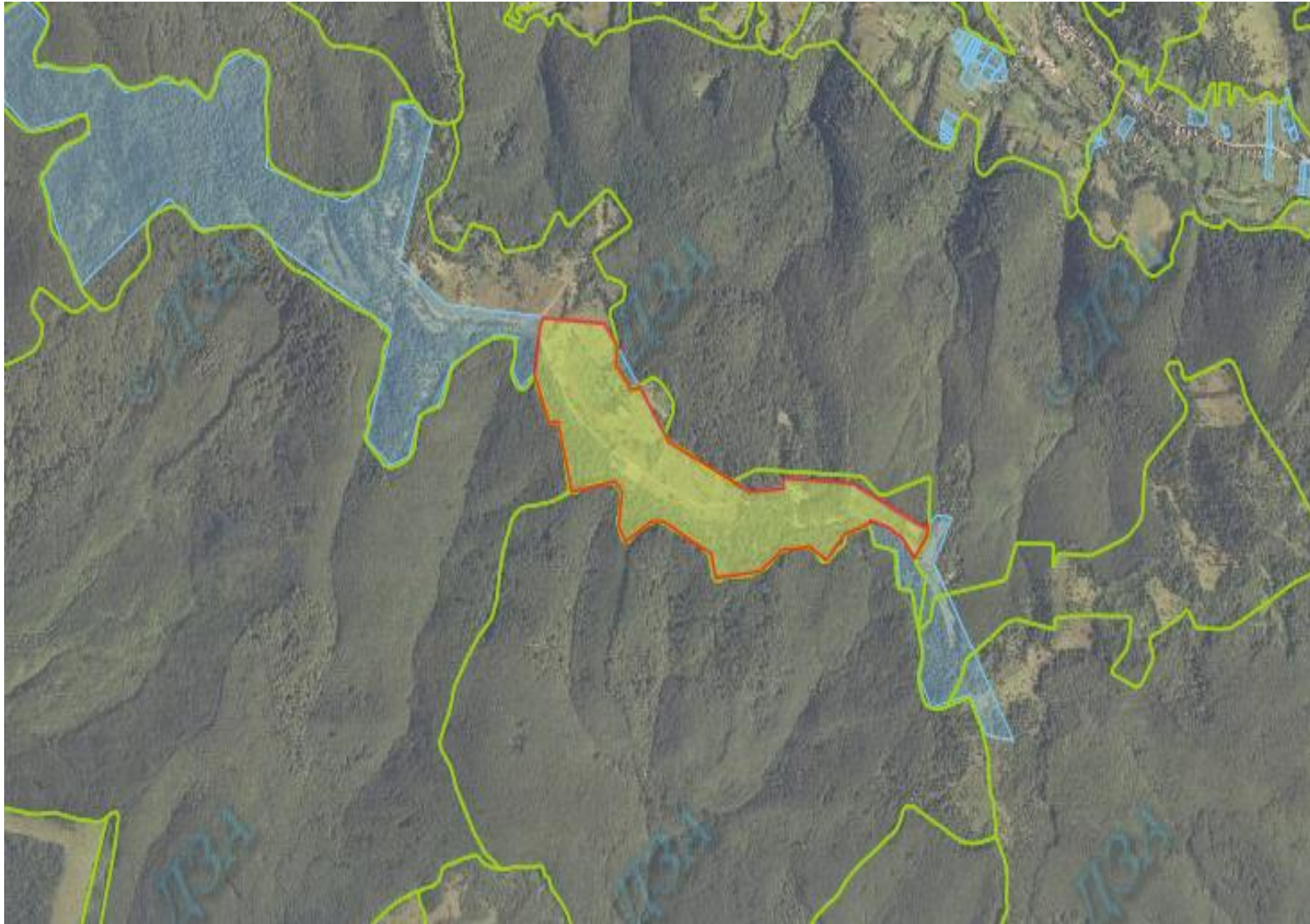


- зарезервована земельна ділянка

**Порошківська сільська рада**



## Порошківська сільська рада

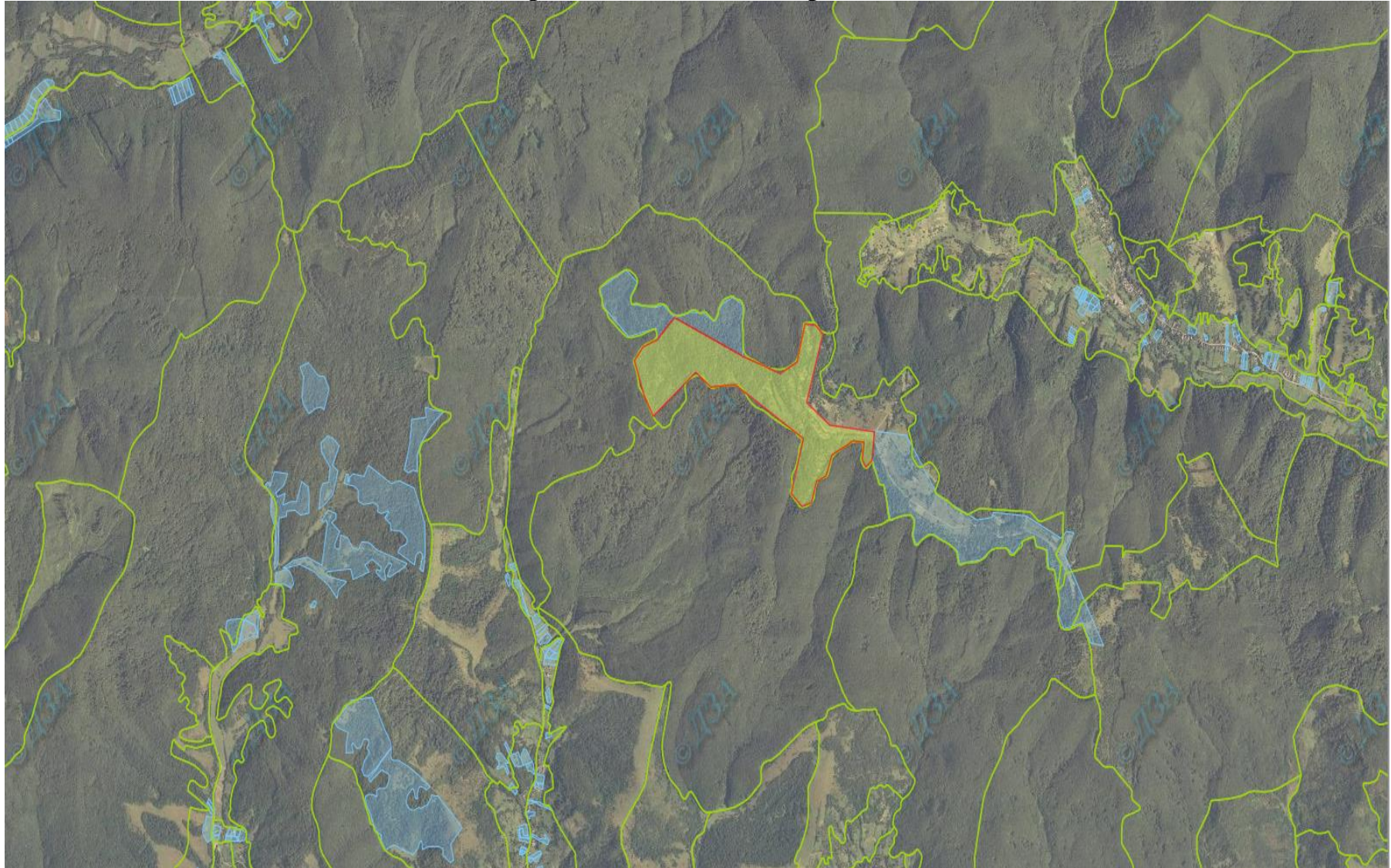


 - зарезервована земельна ділянка

**Порошківська сільська рада**



## Порошківська сільська рада



- зарезервована земельна ділянка